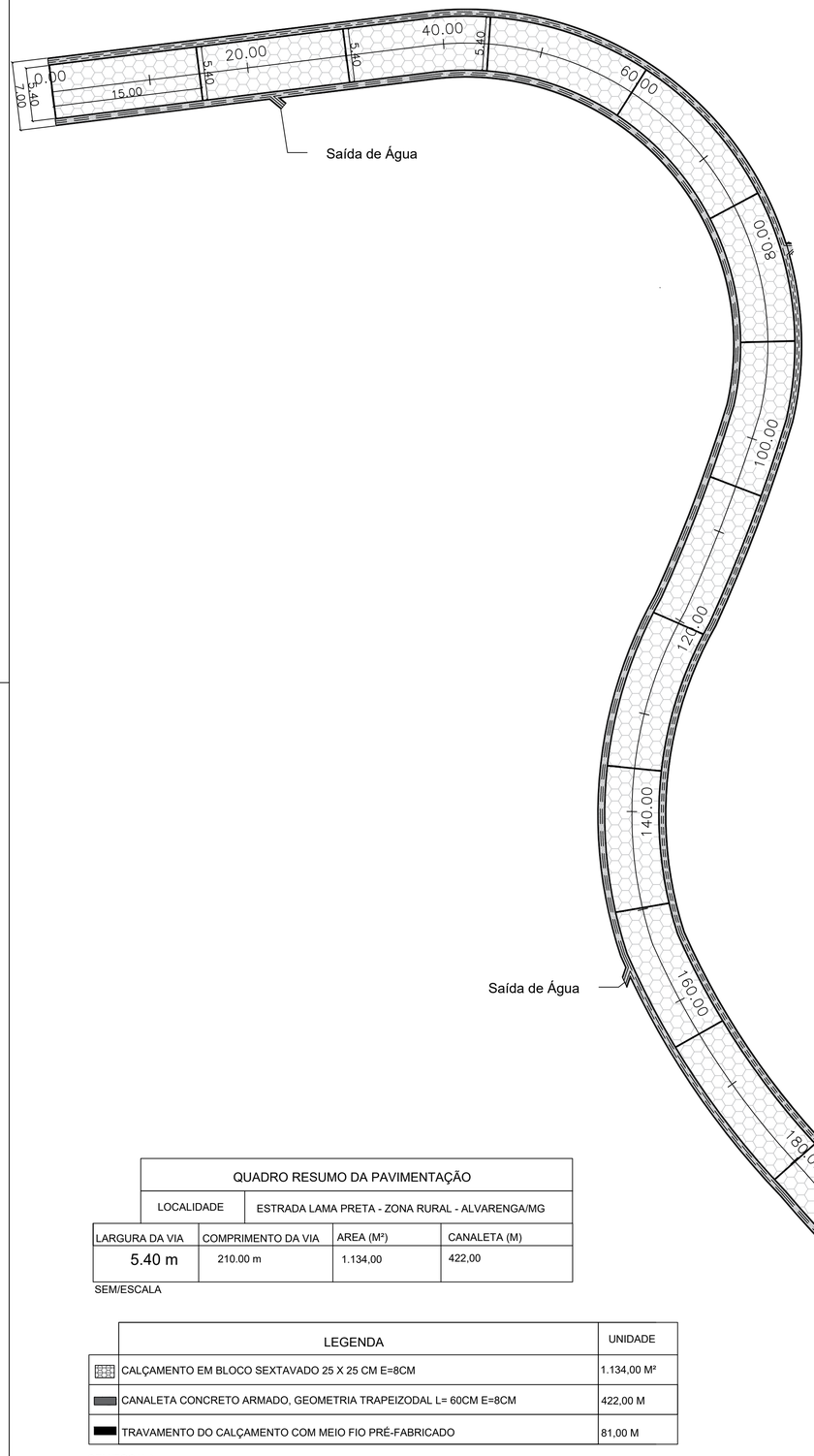

PLANTA DE CALÇAMENTO/SINALIZAÇÃO
ESCALA:1/800

SEÇÃO TIPO ESQUEMÁTICA DA ESTRADA

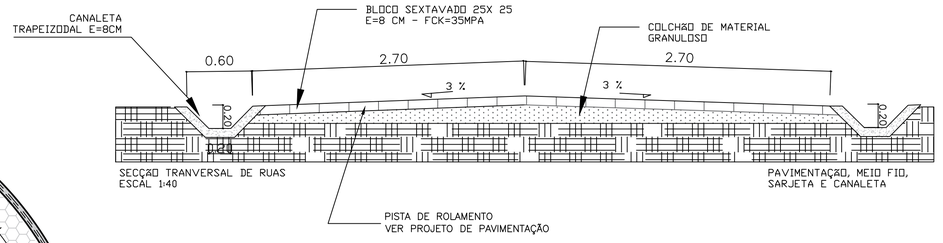

CAMADAS DO CALÇAMENTO

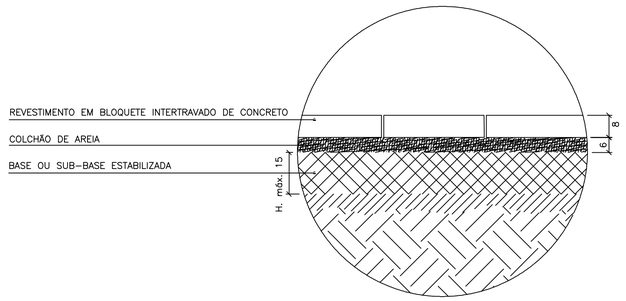

DETALHE 2
SEM ESCALA



COODERNADAS GEOGRÁFICAS
LATITUDE : 19º27'11.04"S
LONGITUDE: 41º40'29.42"O

TRECHO 1

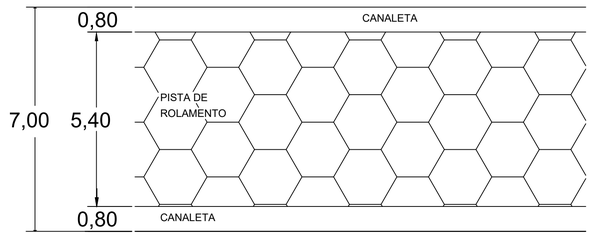

QUADRO RESUMO DA PAVIMENTAÇÃO			
LOCALIDADE	ESTRADA LAMA PRETA - ZONA RURAL - ALVARENGA/MG		
LARGURA DA VIA	COMPRIMENTO DA VIA	AREA (M²)	CANALETA (M)
5.40 m	210.00 m	1.134,00	422,00

SEM/ESCALA

	LEGENDA	UNIDADE
	CALÇAMENTO EM BLOCO SEXTAVADO 25 X 25 CM E=8CM	1.134,00 M²
	CANALETA CONCRETO ARMADO, GEOMETRIA TRAPEIZODAL L= 60CM E=8CM	422,00 M
	TRAVAMENTO DO CALÇAMENTO COM MEIO FIO PRÉ-FABRICADO	81,00 M

SEM/ESCALA

SZC 60-20



Perspectiva

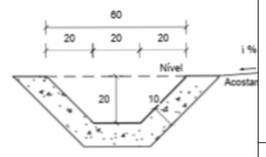

Seção transversal
Escala 1 : 20

PARA USO TRANSFEREGOV

PARA USO DA PREFEITURA MUNICIPAL

DADOS DO PROJETO

Proprietário
GERALDO FELICIO JUNIOR:04053981662
Prefeitura Municipal de ALVARENGA 2026.10.27 13:36:19 -03'00'
Geraldo Felicio Junior
Prefeito do município de Alvarenga– MG

PREFEITURA MUNICIPAL DE ALVARENGA
ESTADO DE MINAS GERAIS
CNPJ - 19.770.288/0001-01

Responsável Técnico
ARTHUR HENRIQUE SOARES TEODORO:10734979681
Assinado de forma digital por ARTHUR HENRIQUE SOARES TEODORO:10734979681 Dados: 2026.10.26 14:29:09 -03'00'
Arthur Henrique Soares Teodoro
Engenheiro Civil

CREA / CAU
CREA 255.233/D–MG

Título
PROJETO DE CALÇAMENTO EM BLOCO SEXTAVADO

Esc.
INDICADAS

Uso
Logradouro Público

Conteúdo
Planta baixa e detalhamento

Endereço
SERRA DO LAMA PRETA, ZONA RURAL DE ALVARENGA

Data
22/10/2026

Folha
2/2

FORMATO A1